

KATRI RAIK

(Tartu Ülikool)

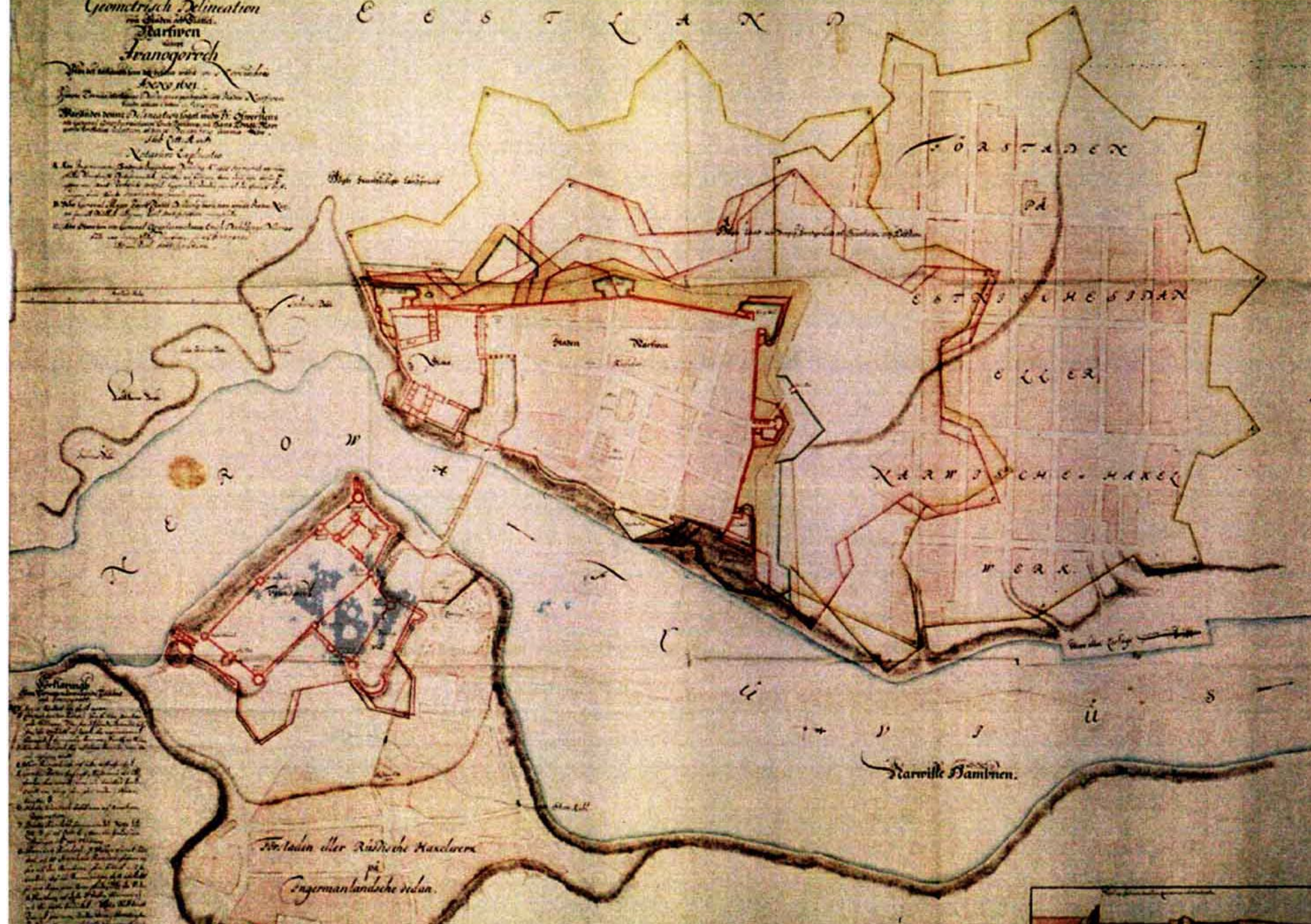
Julgelt julgeoleku eest



Geometrisch Delinication
der Stadt
Hannover
in
Franckreich

1705
Notarius Capitulat
1. Die Stadt Hannover ist eine freie Reichsstadt
2. Die Stadt Hannover ist eine freie Reichsstadt
3. Die Stadt Hannover ist eine freie Reichsstadt
4. Die Stadt Hannover ist eine freie Reichsstadt

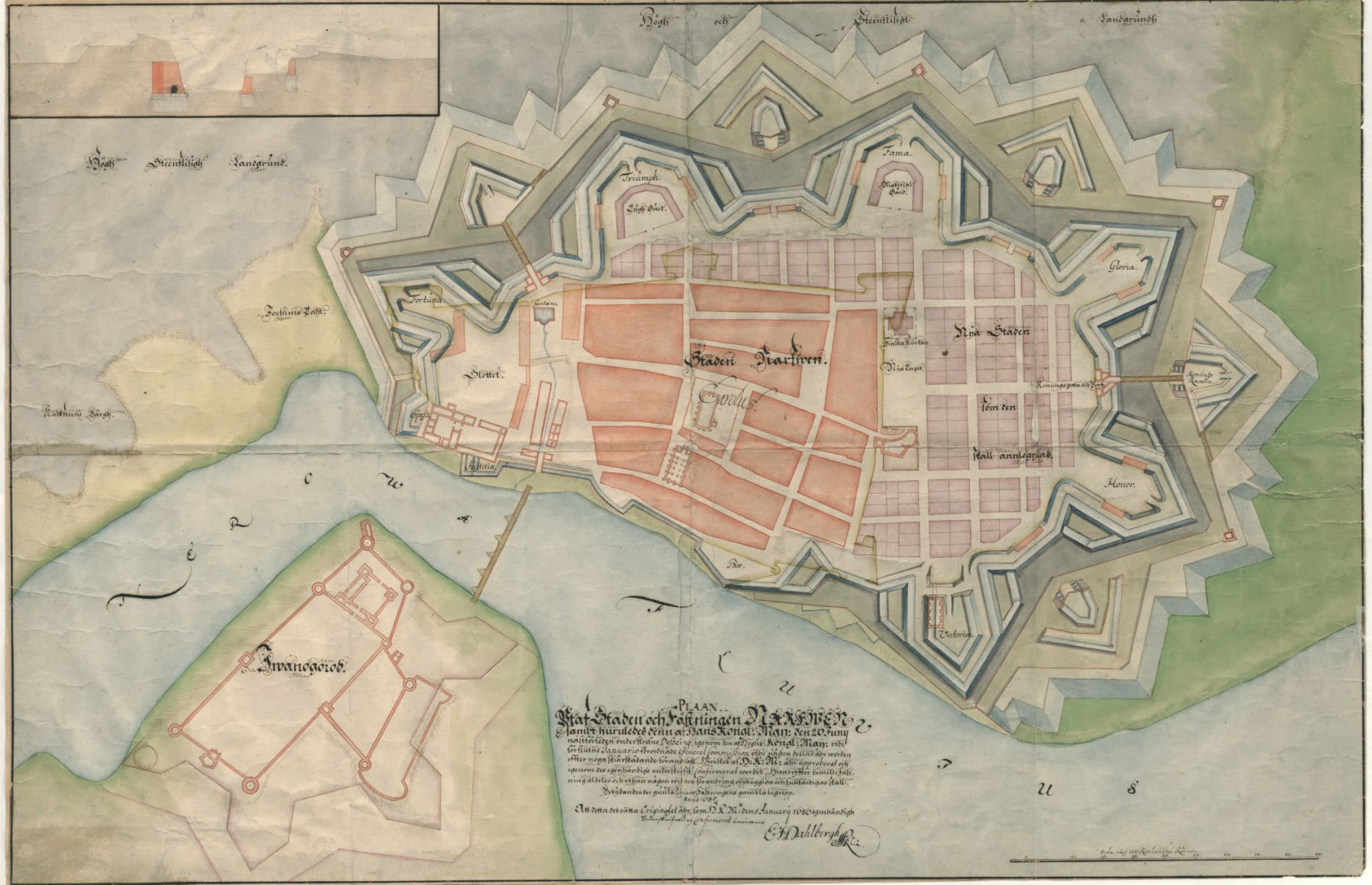
E O S T L A N D



1705
Notarius Capitulat
1. Die Stadt Hannover ist eine freie Reichsstadt
2. Die Stadt Hannover ist eine freie Reichsstadt
3. Die Stadt Hannover ist eine freie Reichsstadt
4. Die Stadt Hannover ist eine freie Reichsstadt

HANNOVERISCHE PROVINZ





Westen Steenluisen Landgruend.

Hoght och Steenluisen Landgruend.

Beckmans Bast.

Rathhuysen Burch.

Stad.

Staden Starcken.

Nya Staden

Gloria.

Prinssens Bastion
Nya Logen

Loren den

Konings gata och Bro

Konings
Kanaal

Honor.

Victoria

Ivanogorod.

PLAAN
 Vast Staden och Bastionen MAASBIE
 samt huruledet denn or Hans Konal: Maan: den 20 Junij
 naestforleden under Keiseri Niderlendts Konigl: Maan: etli
 forskutte Januarij rorordnade General somer etli nagra delar att werden
 Atter noga starckande forandrat. Hvilket af N. K. M. allr approberat och
 igenom des egenhandige vnderrettelij konfererat werden. Hvarvettre temelike
 ning at deler och vssatir nagon vid av forandring oppriggias och fullstandigast skall.
 Utforandres till den 20 Junij ingens gann till begrepp.
 Anno 1682

Att detta det ratta Originalet sijn som N. K. M. den 10 Marsij 1680 egenhandigh
 C. Dahlbergh

22 8

Scala 1000 Rindlinjer





1931
















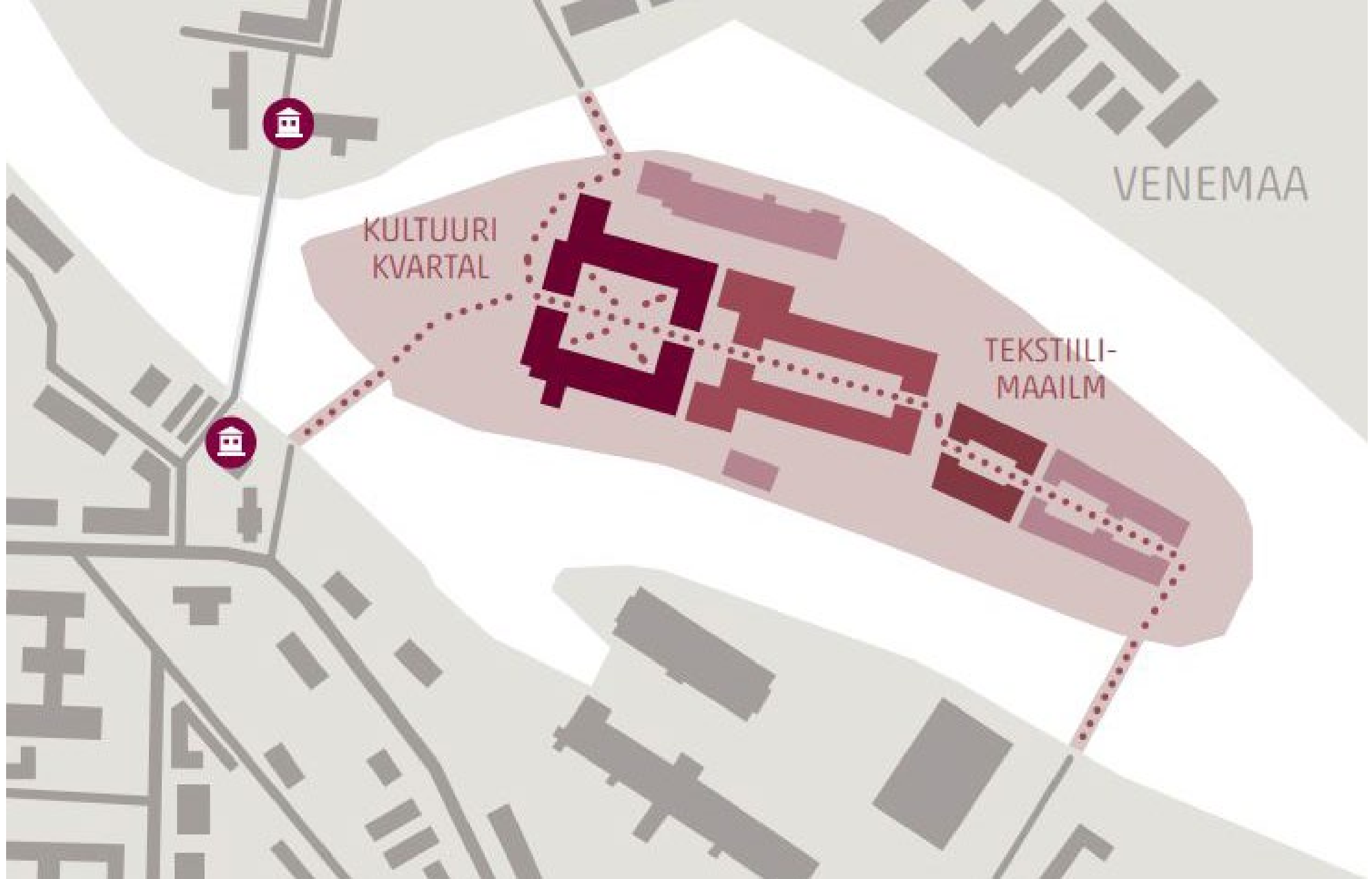












KULTUURI
KVARTAL


TEKSTILI-
MAAILM

VENEMAA



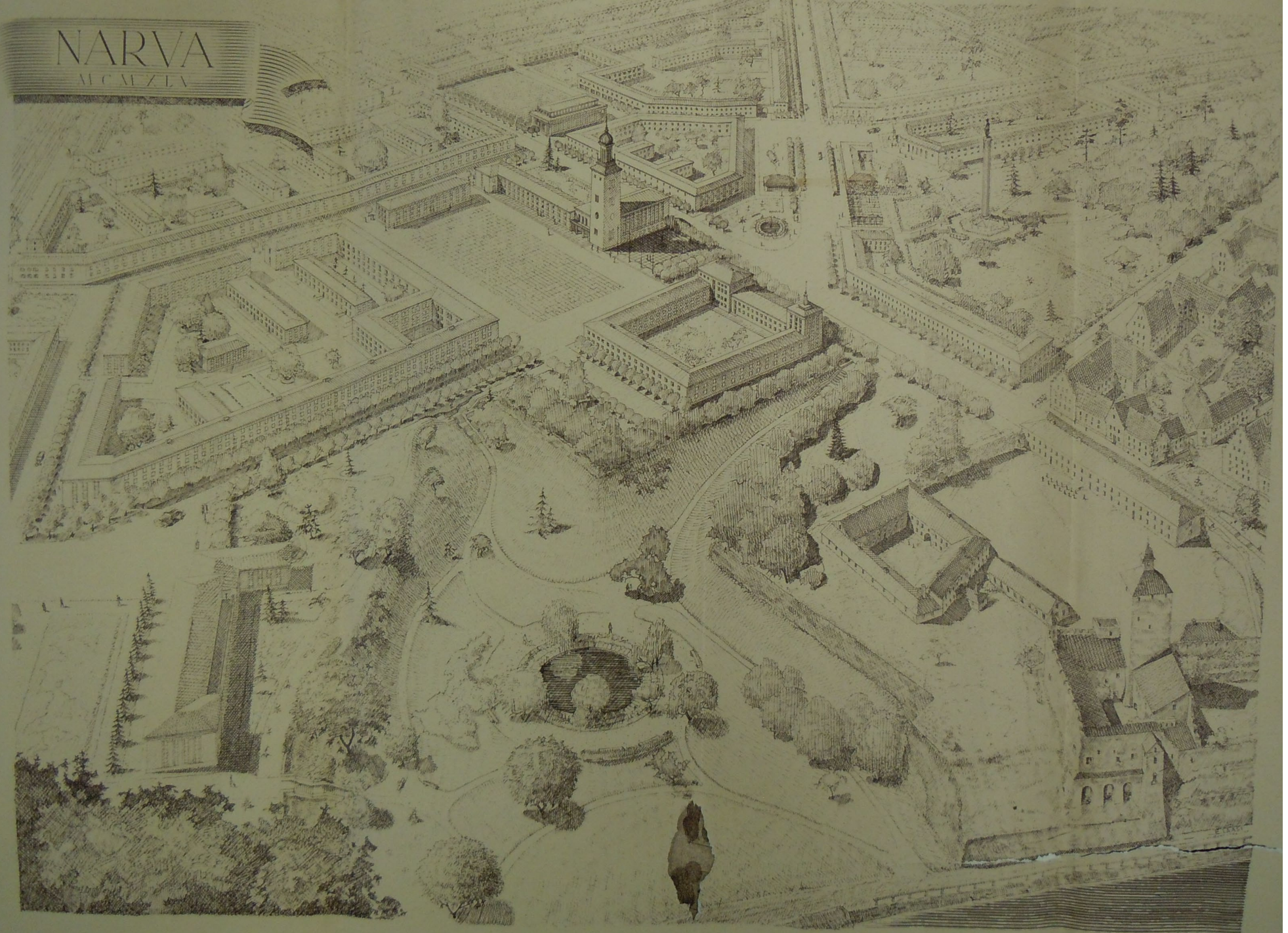


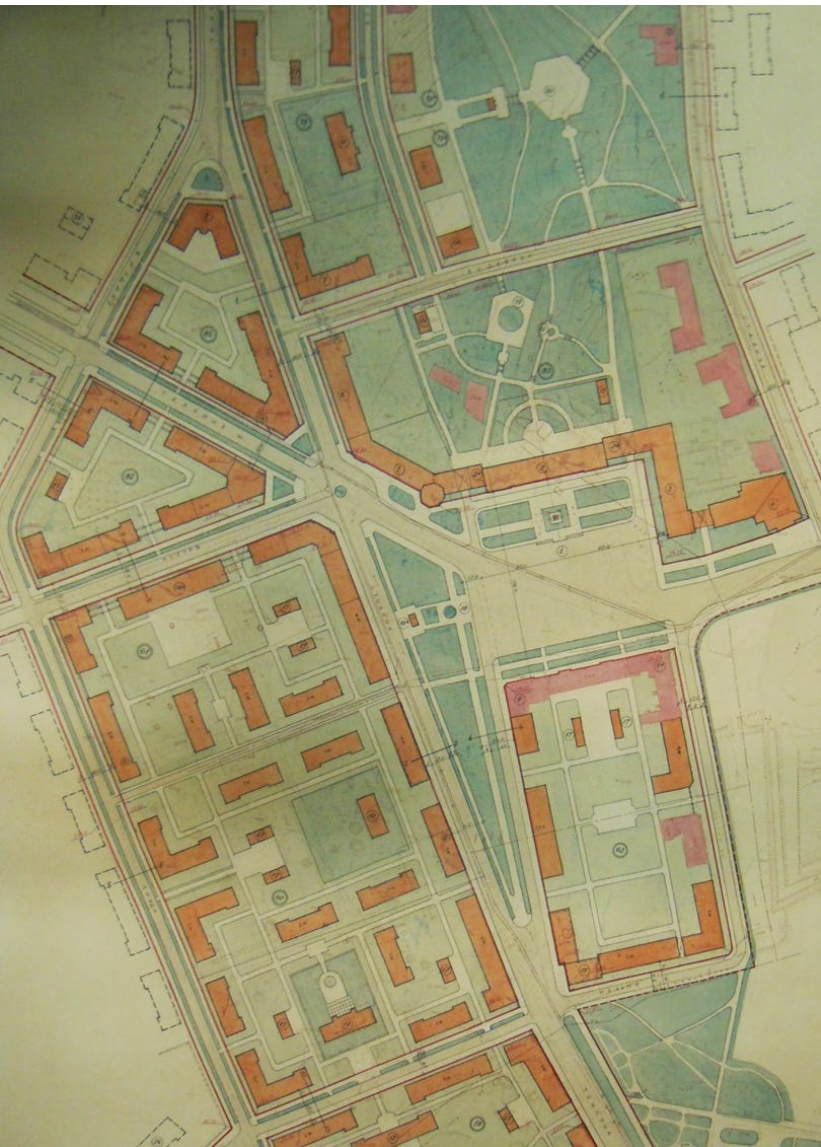
NARVA
LINNA KESKOSA
VAADE LÖUNAST
- M C M X L V -




NARVA

ALCAZELA





-11.10
-4.60
+11.40
+10.75
+9.85
+7.35
+6.95
+4.05
+3.70
+2.65
+0.15
±0.00
-0.80
-1.80



ГЛАВНЫЙ ФАСАД

М = 1:200

СПРАВКА
РЕ







